

# 3° Edizione

## “Veleggiata dei muscoli”

### Avviso di Veleggiata



#### 1. COMITATO ORGANIZZATORE

La asd Acquaaria organizza la 3° edizione della **Veleggiata dei muscoli** aperta a qualsiasi genere di imbarcazione da diporto

**Partner dell'evento:** Pro Loco Fezzano – Borgata del Fezzano – Associazioni Commercianti – Borgata Marinara Lerici  
**Patrocini:** Comune di Portovenere – Comune di Lerici – Comune de La Spezia

#### 2. SEDE DELLA VELEGGIATA

La veleggiata si svolgerà nel tratto di mare antistante il Borgo del Fezzano ed il Golfo della Spezia.

#### 3. PROGRAMMA

##### **Sabato 5 giugno 2021**

L'organizzazione, stante la situazione generale relativa alla situazione pandemica, prevede due possibili modalità di programmazione dell'evento

##### **1° ipotesi regole Covid attive**

Nel rispetto delle norme anti contagio in vigore dagli attuali decreti o di quelli che dovessero essere pubblicati, tutte le manifestazioni a terra che possano creare assembramenti o raggruppamenti vietati, sono stati annullati. Tutte le operazioni saranno quindi svolte esclusivamente in mare e gli armatori ed equipaggi si impegnano a rispettare quanto previsto dalla normativa in materia Covid – 19 a loro esclusiva responsabilità.

Punti informativi e stand di interesse saranno posizionati nel Borgo del Fezzano e per l'affluenza a questi spazi varranno le norme applicate alla normale circolazione ed accesso a locali e luoghi pubblici.

Il briefing informativo sarà sostituito da comunicazioni pubblicate sul sito della manifestazione, sulla pagina Facebook, inviate tramite WA ai singoli armatori e comunicazioni radio prima della partenza

La cerimonia di fine evento e assegnazione premi ad estrazione sarà sostituita dalla consegna premi e materiali per la „muscolata alle barche all'arrivo (vedere dettaglio seguente)

**ore 11,30** raduno area partenza – acque antistante Fezzano ( allegato mappa 1)

**ore 12:00** Partenza Veleggiata per tutte le imbarcazioni partecipanti sui percorsi previsti a seconda della lunghezza

***Dopo aver tagliato la linea di arrivo, tutte le imbarcazioni sono invitate ad eseguire una Parata / sfilata, in omaggio al pubblico, effettuando un passaggio della boa posizionata tra i pontili del Borgo del Fezzano, a vela o a motore a discrezione del comandante ed in funzione delle condizioni meteorologiche.***

***In occasione di questo passaggio, a velocità minima di governo, tutte le barche riceveranno :***

- ***Pacco regalo a sorpresa***
- ***Confezioni di Muscoli del Golfo e ingredienti per cucinarli – Vino - gadgets***

(Vedere allegata mappa 2 )

##### **2° ipotesi regole Covid che consentano la possibilità di manifestazioni**

Sempre nel rispetto delle regole e norme previste ed in essere alla data della manifestazione dalle autorità

**ore 09,30** briefing veleggiata nella Pinetina di Fezzano – Stand organizzazione

**ore 10,00 > 10,30** dimostrazione pratica uso di una zattera autogonfiabile e simulazioni d'emergenza nello spazio acqueo antistante la pinetina (area della parata velica di fine veleggiata)

**ore 11,30** raduno area partenza – acque antistante Fezzano ( allegato mappa 1)

**ore 12:00** Partenza Veleggiata per tutte le imbarcazioni partecipanti sui percorsi previsti a seconda della lunghezza

***Dopo aver tagliato la linea di arrivo, tutte le imbarcazioni sono invitate ad eseguire una Parata / sfilata, in omaggio al pubblico, effettuando un passaggio della boa posizionata tra i pontili del Borgo del Fezzano, a vela o a motore a discrezione del comandante ed in funzione delle condizioni meteorologiche.***

**Ore 18,00** Cerimonia di premiazione e distribuzione premi

**ore 20,00** Muscolata per gli equipaggi nella pinetina

(Vedere allegata mappa 2 )

Il Comitato Organizzatore si riserva la facoltà, a proprio insindacabile giudizio, di modificare le indicazioni illustrative della veleggiata, impegnandosi a darne tempestiva comunicazione ai partecipanti.

#### **4. AREA DELLA MANIFESTAZIONE E SUOI REGOLAMENTI**

La veleggiata oggetto della manifestazione si effettuerà osservando le Norme Internazionali per Prevenire gli Abbordi in Mare (NIPAM-COLREG1972).

Tutte le imbarcazioni dovranno chiamare il Comitato di Regata Ch. 71 per segnalare la loro presenza sul campo di regata prima della partenza

#### **5. REGOLAMENTI DI RIFERIMENTO PER LA MANIFESTAZIONE**

**Tutti gli armatori e loro equipaggi sono tenuti al rispetto delle norme in vigore relative alla sicurezza e contenimento Covid – 19 , sotto la loro esclusiva responsabilità, sia per quanto riguarda la navigazione sia per quanto riguarda i contatti con altri equipaggi, barche ed addetti alla consegna materiali.**

- Norme internazionali per Prevenire gli abbordi in Mare (NIPAM-COLREG1972).
- Dotazioni di sicurezza come da norme di legge per la navigazione da diporto.
- Avviso di Veleggiata
- Comunicazioni del Comitato Organizzatore

In caso di contrasto tra i predetti regolamenti avranno prevalenza le presenti disposizioni per la manifestazione che integrano le Norme per Prevenire gli Abbordi in Mare (NIPAM-COLREG1972).

#### **6. PARTENZA e ARRIVO**

La linea di partenza sarà la retta immaginaria congiungente il fanale rosso posto all'ingresso della darsena MM Duca degli Abruzzi (lato SX) ed il fanale rosso posto sulla testata del pontile ingresso lato N del marina del Fezzano (lato DX) Una barca Comitato organizzativo sarà posizionata al centro ideale della linea di partenza, per sovrintendere e controllare le operazioni di partenza e arrivo.

##### ***Vedere allegato pianetto 1***

La linea di **arrivo** sarà la medesima, da passare in senso inverso, **ma su una larghezza ridotta, avendo cura quindi di passare tra la barca dell'Organizzazione ed il fanale rosso posto in testata al pontile esterno del Marina del Fezzano**

#### **7. PERCORSO 1 - barche oltre 10 m – Meteor – J24 – class 950 – Mini 650**

Il percorso sarà il seguente: linea di partenza, uscita di levante diga foranea, Is. Del Tino da lasciare a destra, Torre Scola da lasciare a sinistra, varco di Ponente, linea di arrivo.

#### **8. PERCORSO 2 barche da 6 a 10 m**

Il percorso sarà il seguente: linea di partenza, uscita di levante diga foranea, Torre Scola da lasciare a destra, varco di Ponente, linea di arrivo.

#### **9. PERCORSO 3 barche INFERIORI A 6 m – derive**

Il percorso sarà il seguente: linea di partenza, uscita di levante diga foranea, varco di Ponente, linea di arrivo\* (\* il tratto di navigazione esterno alla diga foranea dovrà essere ad adeguata distanza dagli allevamenti ivi posizionati)

**NB – la scelta dei percorsi sarà libera per armatori ed equipaggi che dovranno però comunicare all'organizzazione il percorso scelto prima della partenza!**

10. **RIDUZIONI DI PERCORSO** – le eventuali riduzioni potranno essere decise sia prima della partenza, se le condizioni meteorologiche risultassero idonee, sia dopo la partenza con il posizionamento di una barca/gommone al varco di Levante diga foranea con una bandiera di colore Rosso e comunicata via radio a tutte le imbarcazioni impegnate – la riduzione vale per tutte le classi partecipanti

Il percorso sarà il seguente: linea di partenza, varco di Levante diga foranea, varco di Ponente, linea di arrivo (Come il percorso 3 al punto sopra)

#### 11. **SEGNALI DI PARTENZA**

La partenza verrà data dalla imbarcazione Comitato organizzatore, senza nessun segnale visivo seguendo la seguente procedura:

**Prima partenza** (tutte le imbarcazioni)

- 10 minuti alla partenza - segnalazione via radio delle operazioni pre partenza
- 5 minuti alla partenza - segnalazione via radio e 5 suoni brevi di tromba
- 4 minuti alla partenza - segnalazione via radio e 4 suoni brevi di tromba
- > 3 minuti alla partenza – segnalazione via radio e 3 suoni brevi di tromba
- > 2 minuti alla partenza – segnalazione via radio e 2 suoni brevi di tromba
- 1 minuto alla partenza - segnalazione via radio e 1 suono breve di tromba
- Partenza - segnalazione via radio e un suono prolungato di tromba

**Tutte le segnalazioni via radio saranno gestite sul VHF canale 71**

***Nelle fasi di pre-partenza le imbarcazioni, per motivi di sicurezza, potranno tenere il motore acceso con l'invertitore in folle. Il motore dovrà essere spento prima di tagliare la linea di partenza.***

#### 12. **TEMPO LIMITE**

La linea di arrivo sarà tolta dopo l'ultimo arrivato, non più tardi delle ore 16:00. Il tempo limite potrà essere allungato dal Comitato Organizzatore qualora ci sia un ritardo nelle procedure di partenza e comunque il tempo limite comunicato via radio ai partecipanti non sarà motivo di contestazione o richiesta di riparazione.

Chi dovesse ritirarsi dovrà comunicarlo al Comitato Organizzatore sul canale radio VHF 71 della manifestazione o per telefono al numero +39 3772929682

#### 13. **PASSAGGIO A BOE ED OSTACOLI**

Le imbarcazioni che si trovano fra una boa od un ostacolo ed una o più imbarcazioni, hanno diritto di spazio per passare od effettuare la virata o strambata se questa manovra è necessaria. E' comunque vietato incunarsi fra una boa od ostacolo ed altra o altre imbarcazioni, quando si è a meno di 100 metri dalla boa od ostacolo

Le imbarcazioni impegnate nella veleggiata devono seguire le regole del codice della navigazione e del buon governo, lasciando tutti gli spazi utili alle manovre delle altre imbarcazioni al fine di evitare qualunque pericolo di collisione o abbordo. In prossimità di boe, passaggi ristretti, ostacoli di qualsiasi genere o natura si dovrà consentire alle barche maggiormente esposte a pericolo di manovrare in sicurezza e per tempo.

#### 14. **FAIR PLAY**

I comandanti, armatori, skipper e timonieri, nonché tutti i membri degli equipaggi partecipano a questa manifestazione con lo spirito di Fair Play sportivo.

Una barca ed il suo armatore devono navigare nel rispetto dei principi di sportività e correttezza.

#### 15. **AMMISSIONE**

L'ammissione è subordinata all'approvazione del Comitato Organizzatore.

Possono essere ammesse le imbarcazioni da diporto monoscafo o multiscafo, senza limitazioni di lunghezza fuori tutto, comprese le derive, in possesso delle documentazioni prescritte per la navigazione da diporto e della prevista copertura assicurativa.

Non sono richiesti certificati di stazza o rating. Le classi sono libere per qualsiasi lunghezza

## 16. ISCRIZIONI

Le iscrizioni potranno essere effettuate compilando l'apposito modulo di iscrizione inviato via mail agli interessati, oppure scaricabile sulla pagina Facebook La veleggiata dei muscoli nella sezione Documenti o dal sito [www.veleggiatadeimuscoli.it](http://www.veleggiatadeimuscoli.it), entro il giorno 03/06/2021

## 17. CLASSIFICHE

Saranno stilate , se possibile, le classifiche di arrivo in tempo reale, secondo i raggruppamenti per lunghezza, a puro titolo indicativo non essendo previsti premi di classifica o rating

## 18. SFIDE

Gli armatori ed equipaggi potranno lanciarsi sfide dirette sull'arrivo in tempo reale, dichiarandolo prima della partenza al Comitato organizzatore o apponendo la loro dichiarazione di sfida sull'apposito tabellone che sarà installato nel Punto perfezionamento Iscrizioni e informazioni nella Pineta del Borgo del Fezzano che verrà installato e gestito nel rispetto delle norme previste Covid -19 (quindi mascherine e distanziamento di 1 m tra le persone che dovessero recarvisi per formalizzare iscrizioni o richiedere informazioni)

## 19. GRUPPI e QUOTA D'ISCRIZIONE:

Il Comitato Organizzatore si riserva la possibilità, in base al numero degli iscritti, di dividere la flotta in raggruppamenti divisi per caratteristiche e lunghezza fuori tutto.

### **Le quote di iscrizione sono così suddivise**

- derive                                    GRATIS NESSUNA SPESA DI ISCRIZIONE
- Scafi fino a 6,00 metri                                    €. 10,00
- Scafi fino a 8,00 metri                                    €. 15,00
- Scafi da 8,01 metri a 10,00 metri                                    €. 20,00
- Scafi da 10,01 metri a 12,00 metri                                    €. 25,00
- Scafi da 12,01 metri a 14,00 metri                                    €. 30,00
- Scafi oltre 14,00 metri                                    €. 35,00

il pagamento delle quote di iscrizione deve avvenire a mezzo bonifico bancario sulle seguenti coordinate

**IBAN**  
**IT48T0623010705000041099282**  
c/c Ca ITALIA dip 330 La Spezia sede  
Intestato: **a.s.d.acquaaria**  
Causale: **Iscrizione barca \*\*\*nome\*\*\***

## 20. PREMI

Tutti I premi messi a disposizione dagli Sponsor saranno assegnati tramite consegna, assolutamente casuale, a tutte le barche che, una volta tagliato il traguardo, eseguiranno il giro di boa della Parata/sfilata davanti alla pineta del Fezzano, con l'ausilio di piccoli tender di servizio che si affiancheranno alle barche in transito alla velocità minima di governo



## 21. COMUNICAZIONI VHF

Tutte le comunicazioni radio avverranno sul canale VHF 71

## 22. FACILITAZIONI

Le imbarcazioni che dovessero necessitare di posto barca in transito o per l'intero week end, potranno rivolgersi al

Comitato organizzatore o visitare il sito web della manifestazione

[www.veleggiatadeimuscoli.it](http://www.veleggiatadeimuscoli.it)

per consultare l'elenco dei porti e Marina che offrono posti di ormeggio in transito a costi agevolati.

### 23. ACCETTAZIONE DELLE REGOLE

Il Comitato Organizzatore deciderà in via definitiva la rispondenza delle caratteristiche delle barche richieste dall' "Avviso di veleggiata". In tal caso, gestirà direttamente la manifestazione in mare e dirimerà eventuali controversie ai soli fini dello svolgimento della manifestazione secondo lo spirito di una navigazione sportivamente corretta; le sue decisioni saranno per tutte le parti interessate inappellabili.

Nel partecipare ad una manifestazione velica del diporto organizzata nel rispetto delle presenti disposizioni, ogni partecipante e proprietario di barca acconsente:

- a) ad assoggettarsi incondizionatamente, senza possibilità di ricorso, al rispetto delle presenti disposizioni;
- b) ad accettare le decisioni assunte dal C.O. relative ad ogni questione sorgente dalle presenti disposizioni;
- c) a non ricorrere ad altri relativamente alle decisioni assunte dal C.O.

### 24. SICUREZZA

Ogni imbarcazione deve avere a bordo le dotazioni di sicurezza previste dalla Normativa vigente. Spetta ad ogni partecipante la responsabilità personale di indossare un mezzo di galleggiamento individuale adatto alle circostanze. Una barca deve dare tutto l'aiuto possibile, ad ogni persona o naviglio in pericolo.

### 25. RESPONSABILITÀ E DECISIONE DI PARTECIPARE

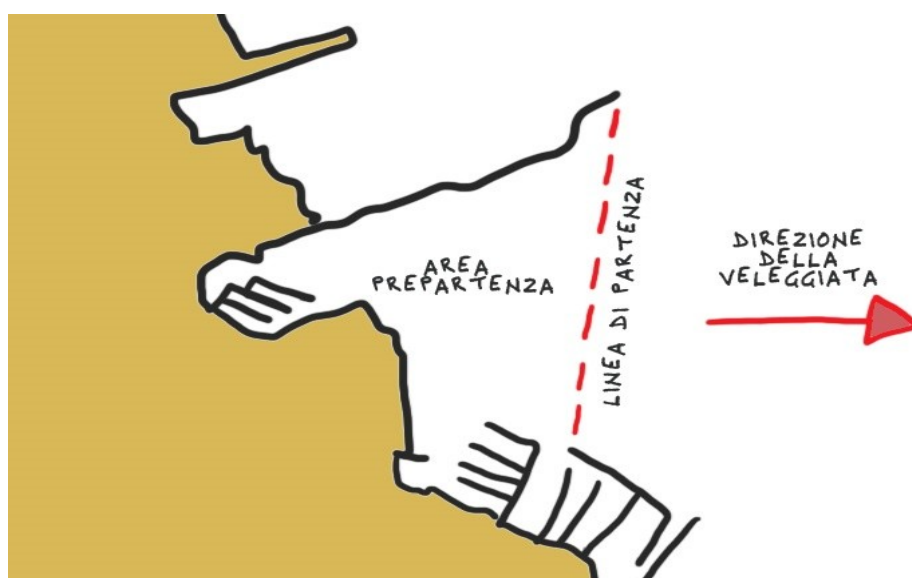
I concorrenti partecipano alle veleggiate a loro proprio rischio e pericolo e sotto la propria personale responsabilità. Ciascuna barca e per essa l'armatore od un suo rappresentante sarà il solo responsabile della decisione di partire o di continuare la veleggiata. Gli organizzatori declinano ogni responsabilità per danni che potrebbero subire le persone o le cose, sia in terra che in mare, in conseguenza della partecipazione alla veleggiata. L'armatore è l'unico responsabile della sicurezza della propria imbarcazione e della rispondenza delle dotazioni di bordo alle esigenze della navigazione d'altura e della salvaguardia delle persone imbarcate e dei naviganti in genere.

### 26. PUBBLICITA'


Nessuna restrizione.

### Allegati e mappe:

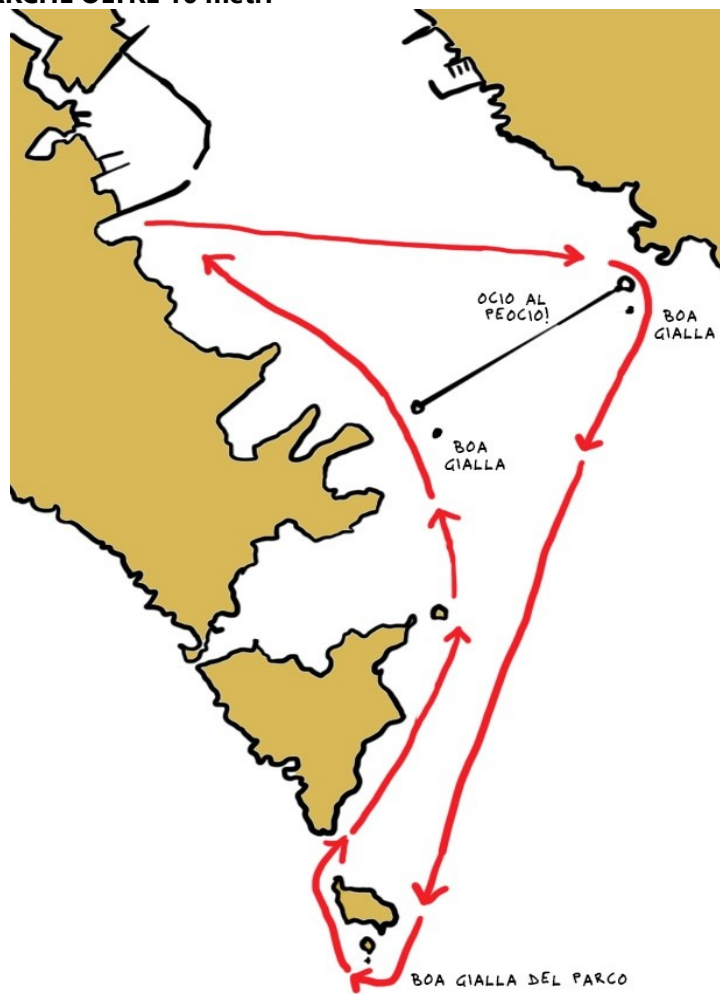
#### MAPPA 1 area raduno e partenza / arrivo



#### MAPPA 2 percorso parata/sfilata e consegna materiale muscolata e premi



**PERCORSO 1 – rosso - BARCHE OLTRE 10 metri**



**PERCORSO 2 – giallo BARCHE da 6 a 10 metri**



**PERCORSO 3 – verde - derive e BARCHE fino a 6 metri ed eventuale riduzione causa meteo**



Sito web: [www.veleggiatadeimuscoli.it](http://www.veleggiatadeimuscoli.it) mail: [info@veleggiatadeimuscoli.it](mailto:info@veleggiatadeimuscoli.it) Tel. +393772929682



**Lerici**  
COAST



**Città della Spezia**  
MEDAGLIA D'ARGENTO AL VALOR MILITARE  
MEDAGLIA D'ORO AL MERITO CIVILE

